

Partez avec nous à la découverte des plus **beaux villages de Suisse et du Liechtenstein** avec ce superbe guide richement illustré.



2 pays
15 cantons
43 villages



Suivez les traces du célèbre faussaire Farinet à **Saillon** en Valais, allez à la rencontre du légendaire personnage de Weltu à **Bosco Gurin** au Tessin ou encore dégustez les produits typiques du **val Poschiavo** dans les Grisons. Laissez-vous séduire par Jean-Jacques Rousseau sur l'île Saint-Pierre à **Cerlier** dans le canton de Berne ou revivez la splendeur de l'ancienne république de **Gersau** dans le canton de Schwyz. Des expériences uniques et authentiques vous attendent dans nos plus beaux villages.



Bosco Gurin (TI)



Bremgarten (AG)



Tschlin (GR)




FAVRE



Les plus beaux villages de Suisse

FAVRE

Les plus beaux villages de Suisse



GUIDE OFFICIEL



FAVRE



Table des matières

Carte des villages	6	22. Aarburg	108
Introduction	9	23. Bremgarten	112
Préface	11	24. Eglisau	116
Héritage culturel	13	25. Diessenhofen	120
Suisse romande	20	26. Lichtensteig	124
1. Avenches	22	27. Schwellbrunn	128
2. Grandson	26	28. Trogen	132
3. Moudon	30	29. Splügen	136
4. Romainmôtier	34	30. Ernen	140
5. Rougemont	38	31. Albinen	144
6. Saint-Saphorin	42	32. Simplon Dorf	148
7. Yvorne	46	33. Triesenberg	152
8. Evolène	50	Suisse italienne	156
9. Grimontz	54	34. Bosco Gurin	158
10. Saillon	58	35. Ascona	162
11. Grandvillard	62	36. Morcote	166
12. Gruyères	66	37. Muggio	170
13. Le Landernon	70	38. Soglio	174
14. Valangin	74	39. Poschiavo	178
15. Porrentruy	78	Suisse romanche	182
16. Saint-Ursanne	82	40. Madulain	184
17. La Neuveville	86	41. Tschlin	188
Suisse allemande	90	42. Bergün	192
18. Erlach	92	43. Breil / Brigels	196
19. Büren an der Aare	96	Les auteurs	201
20. Luthern	100	L'Association	202
21. Gersau	104	La Fédération	205

Explication des symboles

 viticulture	 magasin	 bateau
 hôtel	 château	 informations touristiques
 camping	 musée	 sports d'hiver
 train	 panorama	



Préface



Des murs d'enceinte imposants. Des ruelles pittoresques. Des maisons colorées. Enfant, déjà, j'éprouvais une fascination certaine pour ces témoignages tangibles de l'histoire de notre pays. En effleurant de mes doigts les murs humides et froids de la cité, j'essayais de m'imaginer comment les gens vivaient à l'époque : ceux qui régnaient dans l'impressionnant château, ceux qui travaillaient dur dans leurs modestes maisons d'artisan ou encore ceux qui guerroyaient courageusement sur les routes. L'imagination d'un enfant ne connaît pas de limites. L'histoire culturelle de la Suisse m'a toujours fasciné et me fascine encore aujourd'hui. C'est surtout la nuit, lorsque quelques réverbères solitaires éclairent d'une lumière blafarde la place du village et que des ombres mystiques se mêlent aux craquements des bâtisses historiques pour raconter leurs propres récits que cette identité suisse devient visible et presque palpable. Cette identité se caractérise par sa diversité. La Suisse n'est pas seulement un pays où l'on parle plusieurs langues. La Suisse, c'est également un ensemble de communes où se croisent et s'entrecroisent diverses cultures. Les trésors historiques qu'abritent nos villages sont une allégorie de la richesse culturelle, linguistique et politique de notre pays. En ma qualité de ministre des Affaires étrangères, je suis amené trop souvent à voir comment l'homogénéité peut être privilégiée aux dépens de la diversité, et comment un trésor culturel peut faire apparaître des différences insurmontables. Ce n'est pas un hasard si notre pays est apprécié sur la scène internationale pour sa capacité à jouer les médiateurs, pour sa tradition humanitaire et pour sa richesse culturelle. À travers sa propre histoire, la Suisse a démontré les bénéfices qu'il y a à préserver et à valoriser la diversité collective. À cet égard, les cœurs historiques de nos villages sont emblématiques d'une identité vivante. À partir d'éléments singuliers, la Suisse a su façonner une mosaïque multicolore. Laissez ce guide vous emmener à la découverte des plus beaux villages de Suisse. Ou mieux encore, partez vous-même à la découverte de notre pays et de son histoire, et sentez ces murs qui respirent le parfum de la Suisse.

Ignazio Cassis
*Conseiller fédéral, ministre des Affaires étrangères
et vice-président de la Confédération suisse*

Suisse romande



La Suisse romande comprend la partie occidentale de la Suisse, une région célèbre pour ses grands lacs, son atmosphère provençale et ses excellents produits locaux tels que le fromage, le vin et le chocolat. Ses villages sont très différents les uns des autres, il y a de petits villages médiévaux, des villages lacustres qui semblent surplomber la mer Méditerranée, des villages mystérieux nichés dans des forêts anciennes et des villages alpins caractérisés par des chalets en bois.

Population : 2 050 000 habitants

Superficie : 9500 km²

1	Avenches (VD)	22
2	Grandson (VD)	26
3	Moudon (VD)	30
4	Romainmôtier (VD)	34
5	Rougemont (VD)	38
6	Saint-Saphorin (VD)	42
7	Yverne (VD)	46
8	Evolène (VS)	50
9	Grimentz (VS)	54
10	Saillon (VS)	58
11	Grandvillard (FR)	62
12	Gruyères (FR)	66
13	Le Landeron (NE)	70
14	Valangin (NE)	74
15	Porrentruy (JU)	78
16	Saint-Ursanne (JU)	82
17	La Neuveville (BE)	86

Grandvillard

11

De vieilles écuries, des maisons en bois mélangé à de la pierre et des pâturages verdoyants qui semblent presque peints. L'agriculture et l'élevage reflètent parfaitement l'âme du village et son caractère rural.



Altitude	761 m
Population	844
Commune	Grandvillard
Région	Gruyère
Canton	Fribourg
Caractéristique	Village préalpin



Villages à proximité

- Gruyères (9 km)
- Rougemont (27 km)
- Moudon (44 km)

www.grandvillard.ch



Un musée à ciel ouvert

Seuls quelques kilomètres le séparent de Gruyères, haut lieu touristique mondialement connu. Pas intimidé pour autant, même si un peu reclus dans sa contrée verdoyante, Grandvillard dissimule ses attraits à l'intérieur de ses murs, là où la vie s'épanouit dans une complète sérénité. Pendant que les habitants vaquent à leurs occupations agricoles, des chats errent dans les rues pour vous guider et vous tenir compagnie. On se sent comme à la maison.

Né d'une mère nature généreuse, la vallée de l'Intyamon, et d'un père protecteur, le massif des Vanils, Grandvillard est le doyen d'une fratrie de villages gruériens nichés dans un paysage pastoral de toute beauté. Le village a conservé les traces d'une activité paysanne prospère où des habitants ont fait fortune dans l'or blanc, lequel a servi à confectionner de délicieux fromages exportés au prix fort dans les pays voisins autrefois en guerre. Alors

que le gruyère acquit une renommée internationale, les riches commerçants affichaient leur réussite dans la construction de somptueuses demeures encore visibles aujourd'hui. Au total, quatorze bâtisses d'exception, dont la remarquable Maison du Banneret (1666), sont toutes classées à l'inventaire national et réunies dans un parcours-découverte de 2 km facilement accessible à pied. Elles témoignent de l'extraordinaire patrimoine architectural qui parsème les rues du village, lequel exhibe fièrement son caractère rural à travers les nombreuses poyas, les outils d'antan, les portes en bois sculpté et les arrangements floraux qui ornent si délicieusement les façades des maisons. Grandvillard séduit indubitablement par son architecture paysanne gruérienne, haut lieu de la mémoire fromagère et témoin d'une civilisation alpestre aujourd'hui disparue. La valeur historique du village figure d'ailleurs à l'inventaire des sites construits à protéger en Suisse (ISOS).

Au cœur du Parc naturel régional Gruyères-Pays-d'Enhaut, Grandvillard s'ébat dans un écrin naturel protégé des Préalpes fribourgeoises. Un havre de paix mêlant l'air parfumé de la campagne à la fraîcheur vivifiante des montagnes. Les sens sont en éveil quand on remonte le torrent de la Taouna jusqu'à la grotte de pèlerinage et la grande cascade. Mais aussi lorsqu'on gravit la petite butte où se cache la ravissante chapelle de la Daudaz, son fin clocheton et son toit en tavillons. Que de beautés émaillent le paysage de Grandvillard. Son terroir s'exprime aussi à travers diverses manifestations locales, comme la fête de la Bénichon, le marché des artisans et la désalpe. Engagés dans une riche vie associative, on dit des Grandvillards qu'ils ont le sens de la fête. Vous pourrez vous en rendre compte en fréquentant l'auberge du village lors d'un bon repas campagnard. Dépaysement garanti !



Authenticité et architecture typiques de Grandvillard.



Des dates et des inscriptions ornent les vieilles maisons.

Découvrez Grandvillard

1 À la lisière de la forêt se trouve une splendide maison datant du XVII^e siècle. C'est la **maison de Pierre de la Tinaz** (ou Maison du Banneret), un riche marchand de fromage et propriétaire terrien. À l'extérieur, elle montre une splendide façade d'apparat avec des fenêtres sculptées. À l'intérieur se trouvent un poêle en molasse de 1664 et des plafonds richement moulurés (ne se visite pas).

2 L'**église** de Grandvillard est assez récente. Elle a été reconstruite en 1936 sur l'emplacement d'un édifice antérieur du XVI^e siècle. L'église a été conçue par les architectes Matthey et Rosset et est consacrée aux saints Barthélemy et Jacques. L'intérieur de l'église est surmonté de plusieurs arcs elliptiques en béton et en tuf local.

3 Pour ceux qui recherchent la fraîcheur par une chaude journée d'été, il y a la possibilité de se rendre à la belle **cascade de la Taouana**. Elle est située à l'orée de la forêt, dans un cadre naturel d'une grande beauté. En 1958, une grotte dédiée à Notre-Dame de Lourdes y a été aménagée. De nombreux visi-

teurs viennent s'y recueillir et profiter d'une journée en plein air.

4 Grandvillard est un musée à ciel ouvert, composé de belles maisons, de granges, de greniers à foin et d'écuries. Tous les bâtiments sont soigneusement entretenus par les habitants, qui les embellissent en accrochant sur leurs façades des outils agricoles, des cloches, des chapeaux de paille et des poyas. Pour explorer le village, munissez-vous du dépliant officiel avec le plan du village et suivez l'**itinéraire pédestre balisé**. Le parcours est composé de 14 sites d'intérêt accessibles en une heure de marche environ. De splendides bâtiments datant des XVII^e et XVIII^e siècles sont à admirer, formant l'âge d'or de Grandvillard.

5 Pour les amateurs de randonnée alpine, la montée à la **cabane de Bounavau** à 1620 mètres est à ne pas manquer. La cabane est située dans la réserve naturelle du Vanil-Noir et est gérée par le Club alpin de la Gruyère.

6 Développé par le Mouvement agricole de l'Intyamon dans les années 1990, le **sentier agro-sylvicole** s'étend sur 12 km de la gare d'Estavannens à Montbovon, en passant par le village de Grandvillard. En chemin, vous admirerez un paysage varié avec des prairies, de vastes pâturages, des forêts de la région préalpine et les bords de la Sarine.

7 La **Via du fromage** était l'ancienne route commerciale reliant les vallées vertes de Gruyère et du Pays-d'Enhaut aux douces rives du lac Léman, à Vevey, en passant par le col de Jaman. Du XVII^e au XVIII^e siècle,

Le saviez-vous ?

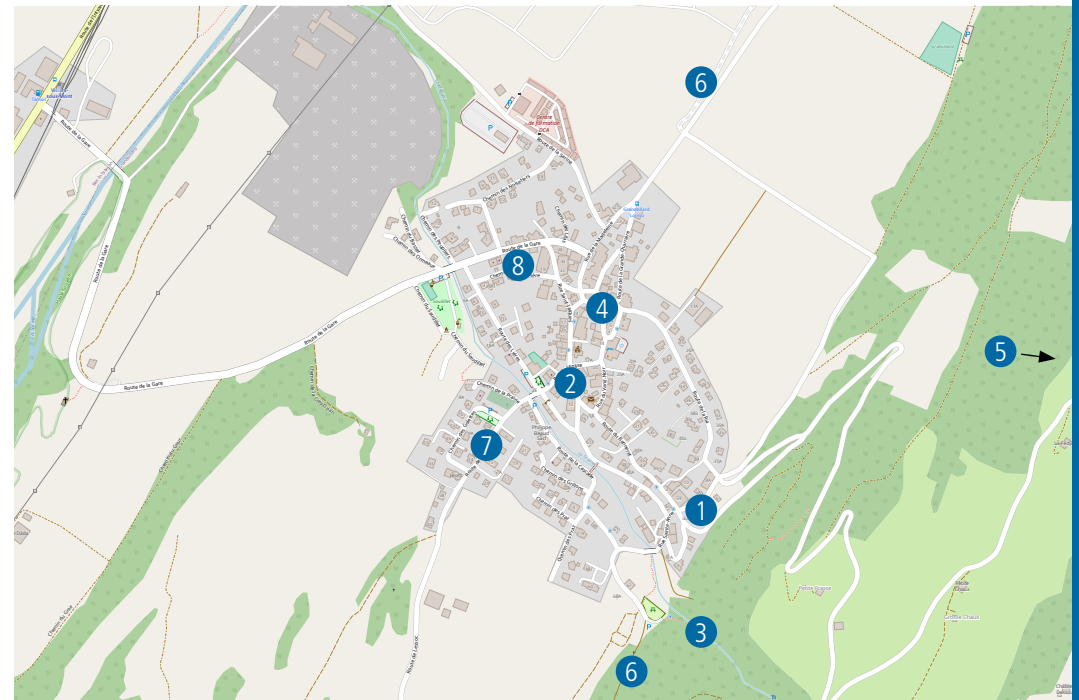
Grandvillard est situé au cœur du Parc naturel régional de Gruyère-Pays-d'Enhaut, une région aux paysages d'une beauté exceptionnelle et à la nature préservée.



Agréables petites places avec des fontaines en pierre.

le fromage était chargé sur des bateaux et expédié à Genève, puis à Lyon. Aujourd'hui, il est possible de parcourir certaines des étapes de cette ancienne route et découvrir les beautés culturelles et naturelles de la Gruyère.

8 La **laiterie** actuelle de Grandvillard date des années 1930. Laurent Python, maître fromager, y fabrique des produits artisanaux comme le fromage, la fondue, la crème double et des yaourts.



Suisse allemande



Büren an der Aare

La Suisse allemande est la plus grande zone du pays et sa géographie comprend les hauts plateaux, où se trouvent des villages lacustres et fluviaux, et les zones alpines avec des villages de montagne. Cette région occupe jusqu'à 65% de l'ensemble du territoire national et abrite également les plus hauts sommets. À son extrémité orientale, à la frontière avec l'Autriche, on trouve la Principauté du Liechtenstein, dont la langue est également l'allemand.

Population : 5 950 000 habitants

Superficie : 26 000 km²

Liechtenstein :

Population : 39 000 habitants

Superficie : 160 km²

18	Erlach (BE)	92
19	Büren an der Aare (BE)	96
20	Luthern (LU)	100
21	Gersau (SZ)	104
22	Aarburg (AG)	108
23	Bremgarten (AG)	112
24	Eglisau (ZH)	116
25	Diessenhofen (TG)	120
26	Lichtensteig (SG)	124
27	Schwellbrunn (AR)	128
28	Trogen (AR)	132
29	Splügen (GR)	136
30	Ernen (VS)	140
31	Albinen (VS)	144
32	Simplon Dorf (VS)	148
33	Triesenberg (FL)	152

Suisse italienne



Ascona

La Suisse italienne comprend deux cantons, le Tessin dans son ensemble et les Grisons pour certaines régions: le val Bregaglia, le val Mesolcina et le val Poschiavo. La culture de cette partie de la Suisse a été influencée au cours des siècles par l'Italie voisine. De la musique à l'architecture, de l'art à la cuisine avec des plats typiques tels que les pizzoccheri, la polenta, le risotto et le vin. Ses villages sont répartis entre des villages lacustres à l'air méditerranéen et des villages alpins traditionnels.

Population: 370 000 habitants
Superficie: 3800 km²

34	Bosco Gurin (TI)	158
35	Ascona (TI)	162
36	Morcote (TI)	166
37	Muggio (TI)	170
38	Soglio (GR)	174
39	Poschiavo (GR)	178

Suisse romanche



Le Suisse romanche comprend les régions du canton des Grisons où l'on parle le romanche. Cet ancien idiome se subdivise en différentes variantes selon les régions, telles que le Sur-silvan (Vorderrhein), Sutsilvan (Hinter-rhein), Surmiran (Oberhalbstein, Albula), Puter (Oberengadin) ainsi que le Vallader parlé en Basse Engadine et dans le val Müstair. Actuellement, moins de 1% de la population suisse parle cette langue, signe d'une évolution historique qui a conduit à la diffusion de la langue allemande dans ces territoires. Les villages de cette région sont tous alpins et ruraux.

Population : 40 000 habitants
Superficie : 3200 km²

40	Madulain (GR)	184
41	Tschlin (GR)	188
42	Bergün (GR)	192
43	Breil/Brigels (GR)	196

L'Association



I Borghi più belli della Svizzera
Les plus beaux Villages de Suisse
Die schönsten Schweizer Dörfer

Depuis 2015, l'association **Les plus beaux Villages de Suisse** s'engage à protéger et à promouvoir, par la mise en réseau, les villages de notre pays qui répondent aux exigences de beauté, d'histoire et de singularité contenues dans la charte de qualité. Depuis 2019, la Principauté du **Liechtenstein** est également membre de l'Association **suisse**.

Comité

Kevin Quattropani *Président*
Fiorenzo Pichler *Secrétaire*
Francesco Cerea *Directeur culturel*
Alain Saint-Sulpice *Responsable pour la Suisse romande*


Collaborateurs

Alexander Powell *Relations internationales*
Christian Guerra *Social Media Manager*

Official partners



APP BEAUX VILLAGES



L'application Beaux Villages est disponible pour iOS et Android et compte plus de **5000 contenus** en quatre langues. Elle propose également des sentiers thématiques.

L'association collabore avec plusieurs journaux et magazines internationaux, dont :



@swissvillages

Les plus beaux Villages de Suisse

Case postale 4004 / CH-6904 Lugano

info@beauxvillages.ch / www.beauxvillages.ch

Soglio

